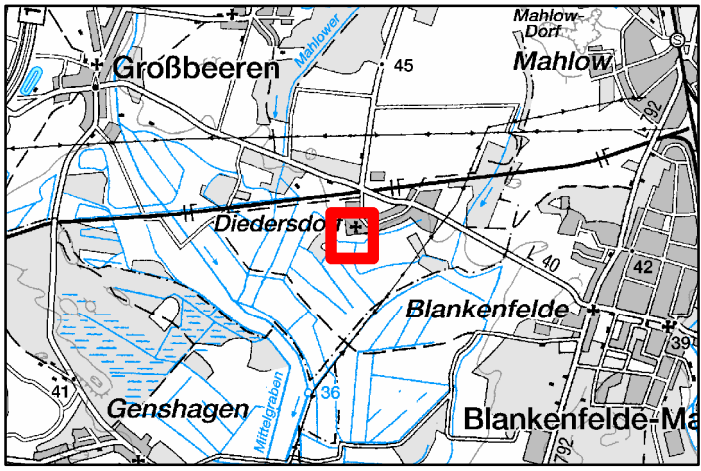




**B733B733**

Flur 1

Flur 4

Flur 5



	<p><b>Kreisverwaltung Teltow-Fläming</b>  <b>Am Nuthefließ 2</b>  <b>14943 Luckenwalde</b></p> <p><small>Datengrundlage: TG100 und ALK  Landesvermessung und Geobasisinformation Brandenburg</small></p>	<p>Reg.Nr.:  <b>B 733</b>  Baumgruppe</p>	<p>N</p> 
	<p>Objekte der Rechtsverordnung über Naturdenkmale (Bäume, Baumgruppen, Alleen, Baumreihen, Relikte natürlicher Wälder) im Landkreis Teltow-Fläming</p>		
<p>Gemark: Diedersdorf Flur: 1 Flurst: 70</p>			
<p>Darstellung: roter Punkt, rote Linie, rot umrandete Fläche</p>		<p>Maßstab 1:2.500</p>	
<p>im Auftrag  Dr. Fechner  -Amtsleiter-  Umweltamt</p>		<p>Siegel</p>	<p>Luckenwalde, d. 18.11.2020</p>